



Anrufen & Losradeln

1  **02742 22 99 01**

1€/h
10€/24h

Registrierung

- › Für die Benutzung der nextbikes ist eine einmalige Registrierung erforderlich: per Handy Hotline wählen **02742 22 99 01** oder online unter **www.nextbike.at**

2   

Leihrad ausborgen

- › Hotline 02742 22 99 01 per Handy anrufen*¹
- › Nummer des gewünschten Rades eingeben
- › Sie erhalten einen Zahlencode
- › Mit diesem Code das Schloss öffnen und losradeln

3   

Leihrad zurückgeben

- › Rad an beliebigem nextbike-Standort zurückbringen
- › Rad absperren und Hotline erneut anrufen*¹
- › Standort bekannt geben und abmelden

¹ *Mit einem Smartphone können Sie den Verleihvorgang per App oder mobiler Webseite **m.nextbike.at** tätigen.*



Mit der Niederösterreich-CARD radeln Sie einen Tag gratis. Mit der ÖBB VORTEILSCARD oder einer Jahreskarte des Verkehrsverbund Ost-Region fahren Sie die erste Stunde jeder Fahrt gratis und neue nextbike NutzerInnen radeln die erste Fahrt gratis.

nextbike

Das Fahrradverleihsystem

Wachau

rent
a bike



Fotos: thomaskirschner.com

Call & Go

Registration

- › Call hotline **0043 2742 22 99 01** or online at **www.nextbike.at**

1€/h
10€/24h

Rent a bike

- › Call hotline 0043 2742 22 99 01
- › Enter the number of the selected bike
- › Receive a code
- › Unlock the bike by inserting the code and go

Return the bike

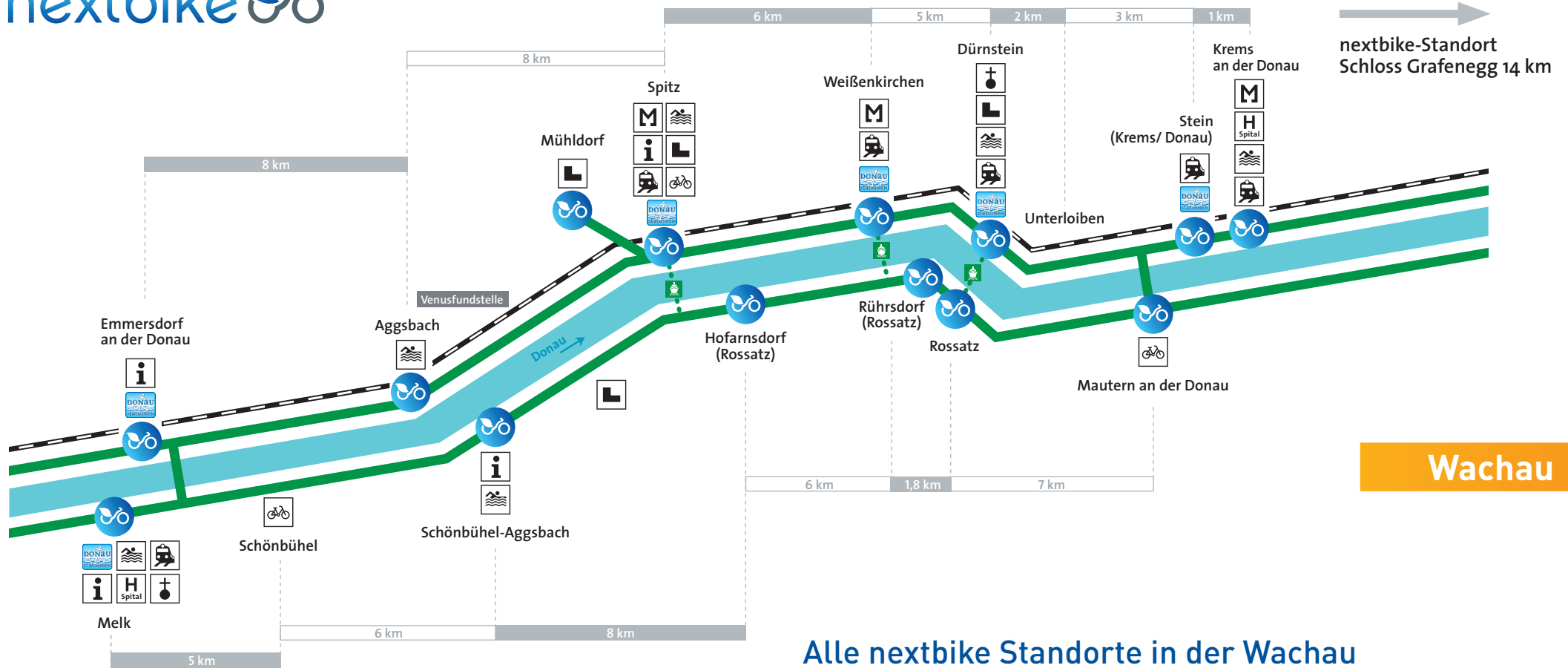
- › Return the bike at any nextbike location
- › Lock the bike and call the hotline again
- › Deregister by reporting the location of the bike



Dieses Projekt wird im Rahmen des klima:aktiv mobil Förderungsprogramms aus Mitteln des Klima- und Energiefonds als Beitrag zum Umwelt- und Klimaschutz im Verkehr gefördert.

T 02742 22 99 01

www.nextbike.at











nextbike-Standort
Schloss Grafenegg 14 km

Wachau

Alle nextbike Standorte in der Wachau

-  nextbike Standorte
-  Stadtmitte
-  Information (besetzt)
-  Lokaler Radverleih
-  Bahnhof
-  Museum
-  Kirche/Stift/Kloster
-  Ruine/Burg

-  Freizeitzentrum
-  Landesklinikum
-  Radverbindung
-  fußläufige Verbindung
-  Fährlinie
-  Bahnlinie
-  Donau-Station
-  Gewässer

- Melk**
BHF Melk
Sparkassengasse
Wachauarena Melk/Hubbrücke
BRANDNER Schifffahrt Melk/Altarm
Konditorei Mistlbacher –
Fußgängerzone
BH Melk, Abt Karl-Straße
- Emmersdorf a. d. Donau**
Tourismusinfo Emmersdorf
- Aggsbach**
Freizeitzentrum Aggsbach Markt
- Schönbüchel-Aggsbach**
Parkplatz/Info Aggsbach Dorf

- Mühldorf**
Feuerwehr Mühldorf
- Spitz**
Donaustation BRANDNER 15
BHF Spitz
- Weissenkirchen**
Rollfährstraße
BHF Weissenkirchen
- Rossatz-Arnsdorf**
Hofarnsdorf/Feuerwehr
Rührsdorf/Winzerstüberl Essl
Rossatz/Camping – Fähre

- Dürnstein**
Donaustation 21 – Busparkplatz
BRANDNER Schifffahrt Dürnstein
P2 BHF Dürnstein
- Mautern an der Donau**
Römerhalle – Tourismusinfo
- Krams an der Donau**
Donaustation BRANDNER 24
Campus Donau Uni Krams
Kunstmeile
BHF Krams
Nachtwächter Kreisverkehr
Südtiroler Platz
Landstraße
Orange Wings Hotel Krams